




地理



目次

第1部 世界と日本の地域構成

第1章 世界の姿

解き直し

見直し・振り返り



1 私たちの住む地球を眺めて - 1

正解率 100%

1 私たちの住む地球を眺めて - 2

正解率 78%

1 私たちの住む地球

見直し・振り返りで各単元の理解を深めよう

6%

3 緯度と経度

正解率 0%

4 地球儀と世界地図の違い - 1

正解率 10%

4 地球儀と世界地図の違い - 2

正解率 100%



学習の見通し・振り返りシート

学習前、学習後それぞれで見通しと振り返りを記入しましょう。

学習前には学習の見通しや
学習前の予想を記入するよ


第1章の問い

世界にはどのような国があり、その位置を表すには、どのような


学習の見通し

(1) 「章の問い」について、学んでみたいことや、疑問に思ったことを自分の言葉で表してみよう。

(2) 解決のために、何が分かればよいか、どのようなことを調べればよいかなど、見通しを立てよう。



ダッシュ
ボード



教材一覧



メッセージ



お知らせ



設定



学習の見通し・振り返りシート

学習前、学習後それぞれで見通しと振り返りを記入しましょう。

**学習後には学習の振り返りを記入するよ
学習前の自分の予想と比較してみよう**

第1章の問い

世界にはどのような国があり、その位置を


学習の見通し

- (1) 「章の問い」について、学んでみたいことや、疑問に思ったことを自分の言葉で表してみよう。

位置を示すには地図を用いると思いますが、地図にも目的に応じて種類があるのかと疑問に思いました。

- (2) 解決のために、何が分かればよいか、どのようなことを調べればよいかなど、見通しを立てよう。

特定の地図で分かることは何か、また、分からないことがある場合、別の種類の地図で分かることがあるのか、地図の種類と目的の関係を調べてみたいです。



ダッシュボード



教材一覧



メッセージ



お知らせ



設定