



[前の問題へ](#)

[問題一覧へ](#)

[次の問題へ](#)



manathink@ 高校問題確認高等…  
全教科

# 新地理 総合

第1部 地図でとらえる現代世界 第1章 地図と地理情報システム  
1節 地球上の位置と時差 時差の計算



解き直す



問題を解く



解答結果をみる

2024/03/09 17時18分05秒の解答結果

解答時間 00:00:26

解答結果



ブックマークをタップすると、

写真・資料提供

朝日新聞社／アフロ／アマナイメーヅ／木下真一郎／黒澤達矢／ゲッティ イメーヅ／国土地理院／時事通信フォト／函館市／AFP / WAA / MAP & NEWS.net(お台場の観光案内図は、国土地理院長の承認を得て、同院発行の数値地図(国土基本情報)、電子国土基本図(地図情報)を使用した。(承認番号平26情使、第112号))／NOAA／  
なお、本製品で使用している地形図は、国土地理院の承認のもと使用している。  
「測量法に基づく国土地理院長承認（複製）R3JHf450」  
「本製品を複製する場合には、国土地理院の長の承認を得なければならない。」

問題数

全3問


教科書関連ページ

ベストスコア




正解率 15%

解答情報が表示されない場合、  
時間を空けてリロードしてください。



ダッシュボード



教材一覧



メッセージ




お知らせ



設定



新地理総合




目次

第1部 地図でとらえる現代世界

第1章 地図と地理情報システム

解き直し



1節 地球上の位置と時差

1 地球上の位置と私たちの生活

正解率 0%



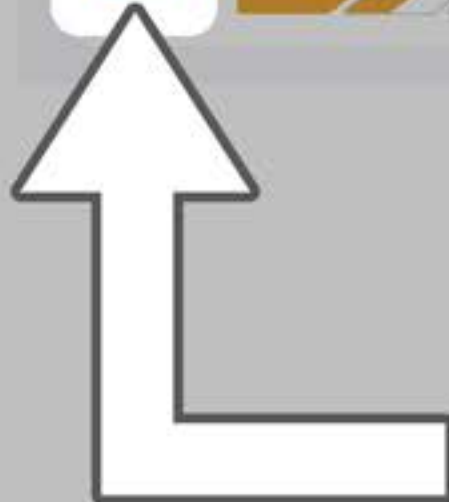
2 時差と私たちの生活

正解率 6%




時差の計算


正解率 15%



問題一覧で印がつくよ  
見直しをしたいときなどに活用しよう



ダッシュボード



教材一覧



メッセージ



お知らせ



設定